ITINERARI

VIMBODÍ
VALLCLARA
VILANOVA DE PRADES

... a peu
i en BTT

Fonts d'informació

Geografia Comarcal de Catalunya. Ed. Fundació GEC, 1991
Topo-guia del GR 171 Catalana de Senderisme. Barcelona, 1998
Muntanyes de Prades. Ed. Piolet E 1:25.000 Barcelona, 2002
Mapa Excursionista Muntanyes de Prades. Institut Cartogràfic de Catalunya E 1:30.000. Barcelona, 1995
Institut Cartogràfic de Catalunya. Mapa Conca de Barberà – 16 E 1:50.000. Barcelona, 2000
Instituto Cartográfico, full 417. L'Espluga de Francolí E 1:50.000. Madrid, 1953

Disseny del recorregut: Serveis Tècnics del Consell Comarcal de la Conca de Barberà
Descripció de l'itinerari: Enric Fonts
Supervisió: Carme Anglès i Pep Cunillera
Correcció lingüística: Josep M. Canela
Fotografies: Enric Fonts
Mapa: Institut Cartogràfic de Catalunya
Edita: Consell Comarcal de la Conca de Barberà - OAD

La Ruta del Cister és una teranyina de petites rutes que encanten a qui les visita, una d'aquestes és la ruta que us proposem de Vimbodí a Vilanova de Prades passant pel municipi de Vallclara.

Aquesta guia vol esmentar les possibilitats turístiques d'una de les zones més privilegiades de la Conca de Barberà per la seva proximitat al monestir de Poblet, conjunt cistercenc habitat més gran d'Europa, declarat Patrimoni de la Humanitat per la UNESCO el 1991 i una de les tres joies monàstiques de la Ruta del Cister. Per la seva ubicació al peu del bosc de Poblet - muntanyes de Prades, es considera una de les zones més riques en geologia, vegetació i fauna de Catalunya.

Concretament aquesta excursió que us proposem a peu o en BTT, circulant pausadament, és per contemplar el paisatge de les vinyes en la seva màxima esplendor, el canvi de colors al llarg de les estacions i el paisatge dels castanyers daurats durant la tardor. La castanya de Vilanova de Prades és un fruit de reconegut prestigi. En aquesta vila, l'últim cap de setmana d'octubre s'hi celebra la tradicional festa de la castanyada.

El seu silenci ajuda a relaxar-se i a passar un bon cap de setmana descansant i gaudint de l'hospitalitat de la seva gent amb infraestructures adients com el càmping, els hotels o les cases de turisme rural que hi ha disseminades.

És una bona experiència i una recomanació feta als amics.

David Rovira i Minguella
President del Consell Comarcal
de la Conca de Barberà

VIMBODÍ - VILANOVA DE PRADES

ITINERARI

Vimbodí. Situat a 497 m, es troba al SW de la Conca de Barberà. Al seu vessant septentrional s'estén el bosc de Poblet (PNIN). Aquest és una important estació forestal protegida que conté una vegetació molt variada i frondosa, en destaca la reserva d'alzines més gran de Catalunya.

En el seu terme que comprèn la vila de Vimbodí, el monestir de Poblet, el despoblat del Codoç i les antigues granges del monestir: Milmanda, Riudabella, Castellfollit, la Pena i el Titllar, hi trobem més de cent fonts, algunes de medicinals com la del Ferro o la de la Magnèsia.

Vimbodí és una vila senyorívola que té sempre la vista damunt Poblet i els castells que la rodegen.

L'església gòtica (s. XII o XIII) és dedicada al misteri de la transfiguració del Senyor.

El poble de Vimbodí disposa de tots els serveis bàsics. Hi ha també diversos restaurants i allotjaments rurals. És interessant visitar el Museu del Vidre que ens recorda la importància que aquesta indústria va tenir a la població fins a mitjan segle XX.

Temps total	Temps parcial		km totals	km parcials
0.00	0.00	Comencem l'excursió a la plaça Major de Vimbodí i continuem pel carrer Major, el raval de Montblanc i el de Poblet. Aquest s'allarga en un camí asfaltat que baixa a traspassar el riu Milans i ascendeix fins a trobar la carretera.	0,000	0,000
0.10	0.10	**Carretera TV-7002 Vimbodí – Poblet.** La traspassem i seguim recte per una pista de sòl vermellós que puja. Passats 20 metres deixarem un camí a la dreta. Abandonem el GR 171 que segueix a l'esquerra, per la carretera, cap al Santuari de la Mare de Déu dels Torrents, que és a 300 metres, en direcció a Poblet, Montblanc, Prades i Albarca on el retrobarem.	0,700	0:700
0.14	0.04	**Xalets**. Deixem a mà esquerra les entrades de dues casetes. Seguim per la pista principal.	0,300	1,000
0.19	0.05	**Línia d'alta tensió**. Passem per sota d'una línia de molt alta tensió. Anem remuntant el barranc dels Torrents per la seva banda esquerra. Podem contemplar la vegetació de ribera al seu voltant. Des d'aquí tenim una bona panoràmica de la Pena i Castellfollit.	0,400	1,400
0.23	0.04	**Encreuament**. Seguim rectes. A 200 metres trobarem una barraca i els accessos a les parades de ceps. Anem passant entre vinyes i bosc.	0,300	1,700
0.30	0.07	**Bifurcació.** Anem per la pista de la dreta que planeja en direcció oest i immediatament abandonem un camí que per la dreta se'n va cap al bosc. La pista de l'esquerra s'enfonsa per un terraplè i baixa a creuar el torrent.	0,500	2,200
0.36	0.06	**Camí.** S'ajunta a la pista principal per la qual anem cap a un camí que ve de la dreta. Decantem a l'esquerra en direcció sud.	0,400	2,600

Temps total	Temps parcial		km totals	km parcials
0.37	0.01	**Barranc dels Torrents.** Deixem a mà dreta dos camins que van a unes parades d'avellaners. Ens anem atansant a la vora del barranc dels Torrents que traspassem a gual. Entrem en un bosc molt ombrívol que sembla totalment un túnel de vegetació.	0,100	2,700
0.39	0.02	**Camí Forestal**. El deixem a l'esquerra. Seguim en la mateixa direcció.	0,100	2,800
0.40	0.01	**Sender.** Atenció! Abandonem la pista i agafem el sender de la dreta pel costat d'un marge de pedra seca i un pal de la línia telefònica. Fa drecera i estalvia fer la sifonada del barranc. A uns 300 metres tornem a recuperar la pista i la seguim cap a la dreta. 200 metres més enllà trobarem a mà dreta, una mica més elevada que el camí, una fita de pedra que ens confirma que anem bé.	0,100	2,900
0.49	0.09	**Cruïlla**. Seguim recte en direcció sud. Deixem a la dreta el camí del Solà de la Mata que porta a la carretera de Poblet.	0,600	3,500
0.50	0.01	**Vinyes.** Arribem a una gran vinya que s'estén pel davant del castell de Riudabella que tenim a un cop de pedra. La voregem anant cap a la dreta. Aviat trobem els magatzems del castell les parets dels quals fan de muralla.	0,050	3,550
0.58	0.08	**Castell de Riudabella (571 m).** Pista d'accés, la seguim cap a la dreta pel costat d'una torre d'aigües municipals. A l'esquerra, a un centenar de metres cap a dins de la tanca, veiem l'imponent edifici del castell. *Antiga granja del monestir de Poblet, fou organitzada pels monjos a la segona meitat del segle XX, probablement damunt d'una antiga vil·la romana, com ho testimonien les troballes de ceràmica realitzades al seu entorn. Després de la desamortització l'heretat fou adquirida per la família Gil Moreno, que en reféu els edificis amb un cert aire medievalitzant. Actualment és un important centre vitivinícola explotat per Codorniu.*	0,550	4,100

Temps total	Temps parcial		km totals	km parcials
1.05	0.07	**Carretera B-7003 a Vimbodí.** La seguim cap a l'esquerra fent un tomb molt pronunciat. Immediatament, l'abandonem per seguir recte per una pista (a la dreta) que s'enfila.	0,500	4,600
1.13	0.06	**Camí.** Deixem un camí secundari a mà esquerra. Ens seguim enfilant per la pista.	0,400	5,000
1.17	0.04	**Mas de Moragues**. Passem pel costat. Anem remuntant l'ampla vall del mas de Moragues conreada de vinyes. Anirem deixant diferents camins que porten a les parades i a les respectives pallisses.	0,300	5,300
1.38	0.21	**Derivació**. Anem per la pista de l'esquerra, planegem una miqueta pel costat de la vinya i comencem a davallar per traspassar el barranc. Entrem al bosc.	1,600	6,900
1.42	0.04	**Mas de l'Anglès**. Una vegada traspassat el torrent trobem les restes enrunades del mas de l'Anglès a l'esquerra del camí. Anem pujant per un bosc d'alzines molt frondós.	0,300	7,200
1.46	0.04	**Bifurcació**. Deixem un camí a la dreta que davalla cap al barranc. Als 200 metres en deixarem un altre a l'esquerra. Arribem a l'ampla collada del mas de la Llana.	0,200	7,400
1.51	0.05	**Mas de la Llana (723 m).** Passem pel davant del mas de la Llana que resta abandonat. A la seva esquerra hi ha la font i la bassa, i al davant de l'entrada principal un noguer de considerables proporcions. Seguim el camí cap a la dreta.	0,300	7,700
2.03	0.12	**Cruïlla de pistes**. Som a un petit coll amb moltes pistes forestals. Nosaltres seguim per la principal que va davallant lleugerament en la mateixa direcció NW que portàvem. El barranc ens anirà quedant a mà dreta per sota nostre.	0,800	8,500

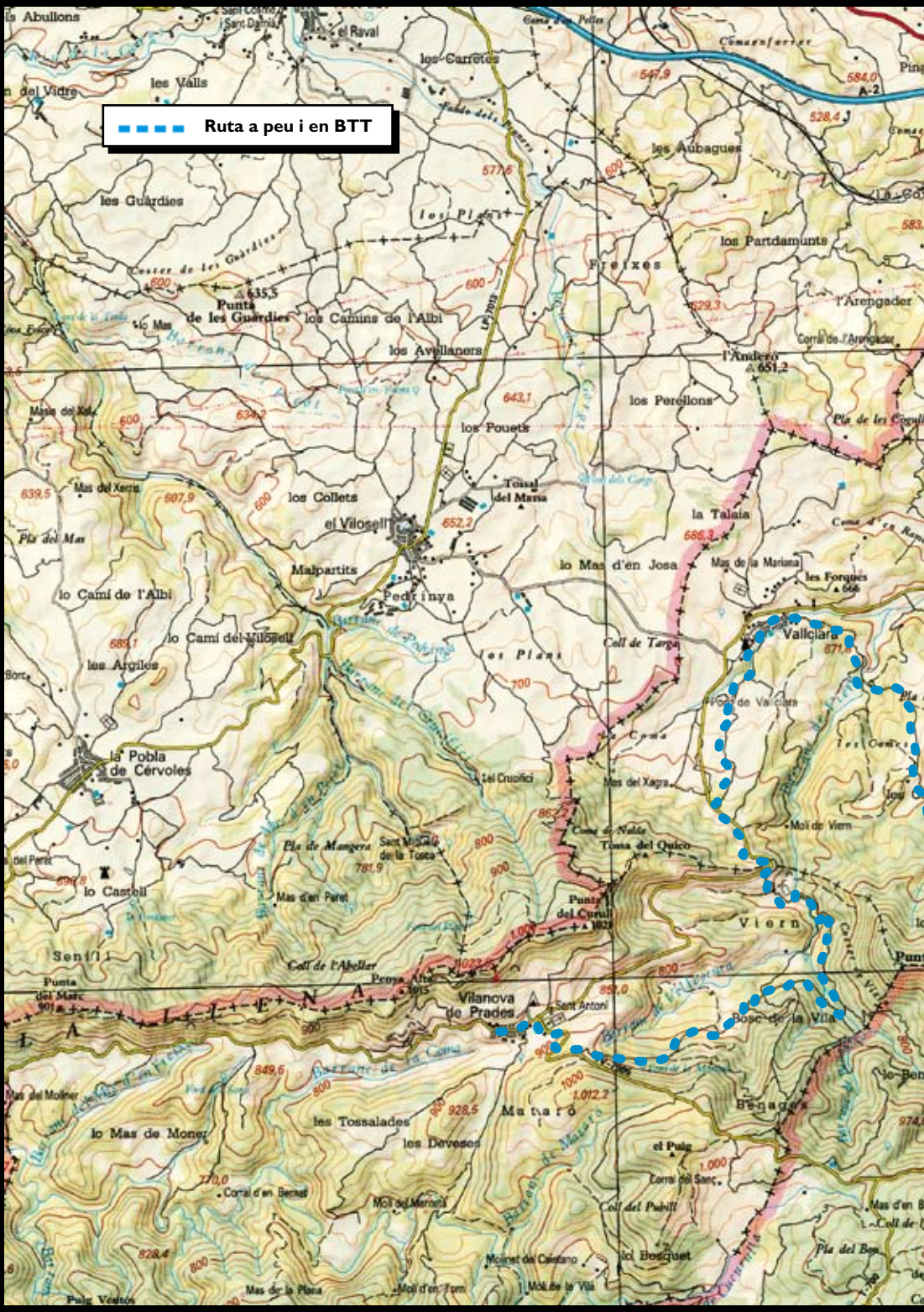
Ruta a peu i en BTT
Abullons
Sant Daniel
el Raval
los Carretes
Comarnforner
A-2
del Vidre
les Valls
les Aubagues
les Guàrdies
los Plans
Costers de les Guàrdies
635,5
Punta de les Guàrdies
los Camins de l'Albi
los Partdamunts
Freixes
l'Arengader
Corral de l'Arengader
l'Andero
651,2
los Avellaners
los Perellons
los Pouets
Pla de les Coll
Mas de Xala
Mas del Xeric
los Collets
Tossal del Massa
el Vilosell
652,2
la Talaia
Pla del Mas
Malpartits
lo Mas d'en Josa
Mas de la Mariana
les Forques
lo Camí de l'Albi
Pedrinya
lo Camí del Vilosell
Coll de Targa
Vallclara
los Argiles
los Plans
Pla de Vallclara
la Pobla de Cérvoles
Cruciici
Mas del Xagra
Coma de Nadal
Tossa del Quico
Moli de Viern
Pla de Mangera
Sant Miquel de la Tosca
781,9
lo Castell
Mas d'en Perel
Punta del Curull
Viern
Sentill
Coll de l'Abellar
Pueta del Marc
Vilanova de Prades
Sant Antoni
Bosc de la Vila
Mas del Molner
lo Mas de Moner
les Tossalades
les Devesses
Mataró
Begues
el Puig
Corral d'en Bernat
Moli del Mereta
Coll del Puivill
Molinet de Caetano
lo Bosquet
Pla del Bon
Mas de la Plana
Moli d'en Tom
Moli de la Vila
Puig Vestos

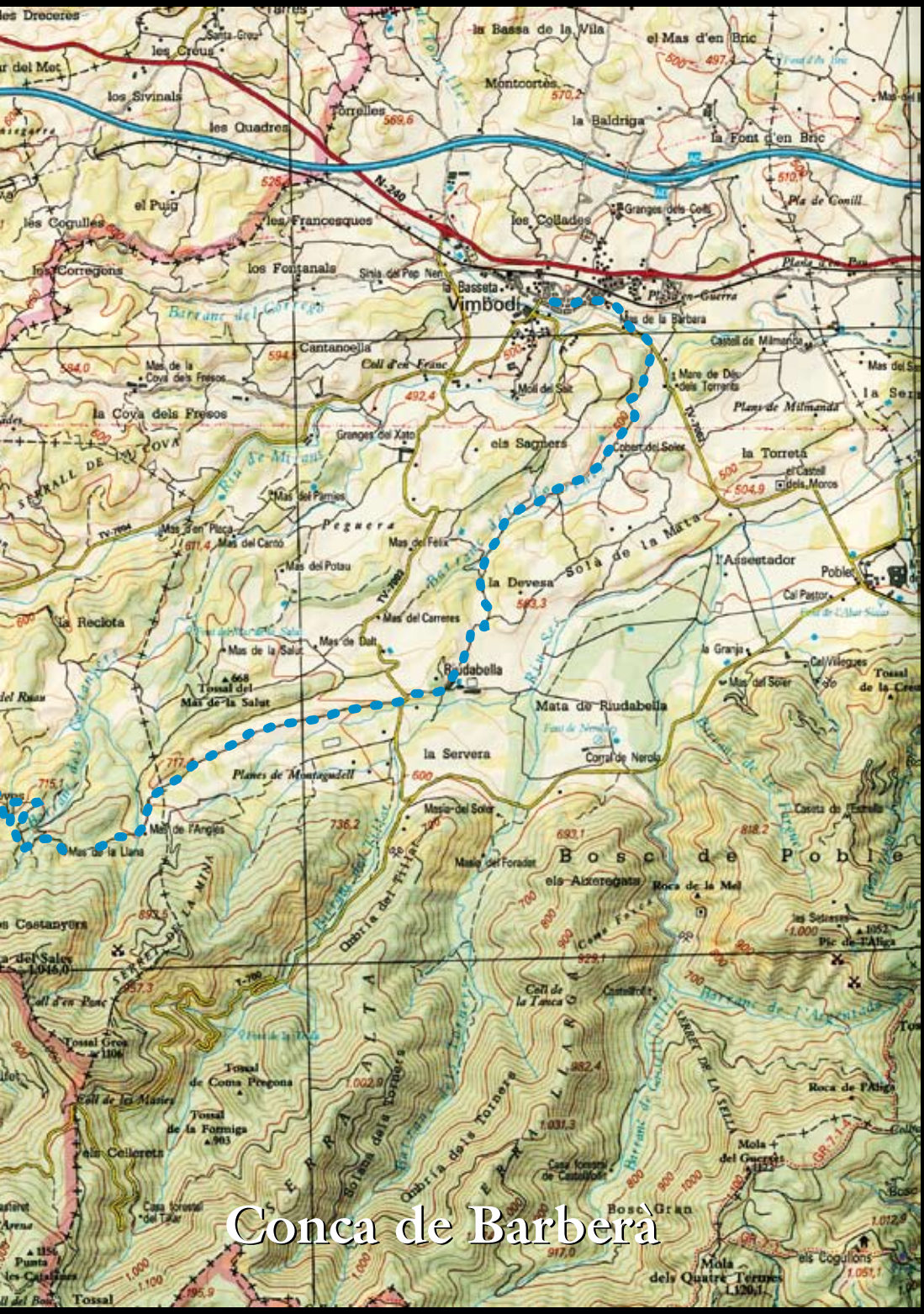

Conca de Barbera

Temps total	Temps parcial		km totals	km parcials
2.14	0.11	**Bifurcació**. Continuem pel camí principal que és molt evident. Trobarem altres camins més secundaris que s'afegeixen a la nostra pista. Després de travessar una zona bastant planera començarem a davallar fort cap al barranc de Biern.	0,700	9,200
2.26	0.12	**Derivació**. Seguim avall pel camí de la dreta. En deixem un altre a l'esquerra que marxa més planer.	0,900	10,100
2.28	0.02	**Barranc de Biern**. El traspassem. Una mica abans hem trobat a l'esquerra un camí que baixava seguint el mateix barranc.	0,200	10,300
2.32	0.04	**Camí.** L'abandonem a la dreta i uns 10 metres més enllà en deixem un altre que s'ajunta per l'esquerra i ve d'unes parades de conreu.	0,300	10,600
2.39	0.07	**Pista asfaltada**. A partir d'aquí la pista està asfaltada i porta directament a Vallclara. A mà dreta hi havia un restaurant. Per l'esquerra se'ns ajunta un camí de baixada.	0,500	11,100
2.43	0.04	**Vallclara (625 m).** Traspassem el pont del torrent i girem a l'esquerra pel raval de Vimbodí que fa una ziga-zaga per superar el desnivell. Continuarem per la plaça de l'Església i el carrer Major. Al final d'aquest decantarem a l'esquerra pel carrer de la Font, que fa baixada. *Vallclara és un poble situat al peu de les muntanyes de Prades en plena vall del riu Milans a la capçalera del Francolí. El terme, molt accidentat, és abundant en aigua, amb més de quinze fonts. Està cobert de boscos en els quals a la tardor s'hi troben rovellons.* *L'església de Sant Joan, d'estil barroc (s. XVII), conserva a l'interior diversos medallons de grans dimensions, relatius a la vida del patró. És un lloc privilegiat d'estiueig. Disposa d'allotjament rural, botiga de queviures i forn de pa, així com de dues cases de colònies.*	0,300	11,400

Temps total	Temps parcial		km totals	km parcials
2.50	0.07	**Font de Vallclara.** Queda a mà dreta més ensorrada. Passem un pont sense baranes i agafem el camí de la dreta que remunta el barranc de Vallclara per la seva dreta. Està pintat com a sender local amb senyals blancs i verds. Allí mateix deixem la pista que sembla més bona que passa entre dues parets de pedra i s'enfila muntanya amunt.	0,400	11,800
2.57	0.07	**Camins**. Trobem dos camins que per l'esquerra s'ajunten al nostre. Seguim sempre en direcció S - SW. El segon d'aquests camins, a 50 metres del primer, duu al molí de Biern.	0,400	12,200
2.58	0.01	**Bifurcació de pistes**. La pista de la dreta creua el barranc i la carretera, i fa cap al Vilosell. Nosaltres seguim la de l'esquerra que puja. Passats 10 metres oblidem un camí a l'esquerra. Més endavant trobem una pista travessera que forma una illeta que nosaltres anem seguint. Girem a la dreta. 50 metres més enllà en deixarem una altra a la dreta. Ara el camí va passant entre una rasa i un marge de pedra seca.	0,100	12,300
3.07	0.09	**Camí.** Deixem un camí més secundari a la dreta. Aviat passem per sota una línia elèctrica de baixa tensió i poc després abandonarem un camí a l'esquerra.	0,600	12,900
3.15	0.08	**Carretera de Vallclara a Vilanova de Prades** pk.13. L'enganxem cap a l'esquerra en direcció a Vilanova.	0,600	13,500
3.22	0.07	**Pista de Biern**. Agafem la pista asfaltada que surt a l'esquerra de la carretera, abans que aquesta tombi fortament a la dreta. Davallem bastant fort cap al fons del barranc de Biern.	0,500	14,000
3.29	0.07	**Bassa de Biern.** Passem entre la bassa i les runes d'un mas.	0,600	14,600

Temps total	Temps parcial		km totals	km parcials
3.30	0.01	**Barranc.** El traspassem a gual. Poc més endavant trobem unes tapes de registre de la canalització d'aigua.	0,100	14,700
3.31	0.01	**Barranc de Biern, d'aquí en endavant dit de Valldescura**. Normalment acostuma a portar aigua, el passem i comencem a pujar fent algunes ziga-zagues per guanyar alçada ràpidament. Al sòl han escampat grava per no relliscar.	0,100	14,800
3.43	0.13	**Capdamunt de la forta pujada**. Ara el terreny és més saulonenc. Anem veient algun castanyer.	0,700	15,500
3.53	0.10	**Bifurcació.** Agafem la pista de la dreta que baixa fort. La de l'esquerra puja de valent pels costers de Biern fins al coll de les Masies, a la carretera de Prades a Poblet.	0,700	16,200
3.54	0.01	**Camí.** A l'esquerra que s'ajunta a la pista que anem seguint. Som en l'anomenat bosc de la Vila de pi roig amb la presència de molts castanyers i avellaners.	0,100	16,300
4.02	0.08	**Camí**. S'ajunta al nostre un camí que puja de la dreta provinent del mas de Biern que hem vist a l'altre vessant, sota la muntanya homònima.	0,500	16,800
4.11	0.09	**Barraca.** A l'esquerra del camí, al costat, hi ha una font d'aigua amb una bassa.	0,600	17,400
4.23	0.12	**Cruïlla**. Anem pel camí de l'esquerra que puja.	0,700	18,100
4.24	0.01	**Bifurcació**. S'ajunta al nostre un camí per la dreta i 300 metres més enllà un altre. Estem pràcticament a la capçalera del barranc. A sobre nostre veiem ja algunes cases de Vilanova de Prades i les antenes del repetidor de la punta Curull (1.025 m). Anem acompanyats pels esquelets d'uns castanyers que havien de ser molt corpulents.	0,100	18,200
4.28	0.04	**Camí.** Que arriba per la dreta.	0,300	18,500

Temps total	Temps parcial		km totals	km parcials
4.31	0.03	**Camí pavimentat.** Aquest tram ha estat pavimentat per evitar l'erosió. Passem una línia de mitja tensió.	0,200	18,700
4.37	0.06	**Abocador.** A la dreta trobem les portes d'entrada a l'abocador. El sòl torna a estar pavimentat.	0,400	19,100
4.41	0.04	**Carretera de Prades a Vilanova de Prades.** La prenem a la dreta en direcció a aquesta darrera població que tenim davant mateix.	0,300	19,400
4.42	0.01	**Vilanova de Prades (900 m).** Just entrant surt a l'esquerra el camí de Cornudella que està asfaltat i un cartell ho indica clarament. Trobem una rotonda i anem cap a dins al poble. Vilanova de Prades es troba situada a l'extrem nord de les muntanyes de Prades. El terme, molt accidentat, és travessat pel riu Montsant. Gràcies a la seva climatologia suau és un dels famosos pobles d'estiueig de la Conca de Barberà. Principalment se'l coneix com un poble productor de castanyes per bé que l'avellaner sigui el cultiu més estès; també s'hi recol·lecten tòfones. Disposa d'un espai de lleure municipal, el Casal, piscina, pista poliesportiva i restaurant. Hi ha també allotjaments rurals, una casa de colònies i un càmping de 1a. categoria.	0,100	19,500

Guia de serveis

On dormir

Can Llavarès. Allotjament rural. C/ Major, 53. Vimbodí. Tel. 639 46 87 93

Casa Vella. Allotjament rural. C/ Major, 4. Vimbodí. Tel. 659 04 08 21

Castell de Riudabella. Allotjament rural. Riudabella s/n. Vimbodí. Tel. 977 87 80 40

Hostal rural Can Mortés H**. C/ Abat Porta, 2. Vimbodí. Tel. 616 01 79 33

Ca la Marta. Allotjament rural. Raval de Vilanova de Prades. Vallclara. Tel. 977 86 92 30

Casa de colònies Sant Joan. Pl. de l'església s/n. Vallclara. Tel. 977 23 23 00

Casa de colònies English Summer. Raval de Vimbodí, 1. Vallclara. Tel. 977 23 45 08

Càmping Bungalow Park Serra de Prades. 1a. Av. Sant Antoni, s/n. Vilanova de Prades. Tel. 977 86 90 50

Punta Curull. Allotjament rural. C/ Major, 23. Vilanova de Prades. Tel. 660 05 21 08

Cal Quelo. Allotjament rural. C/ del Portell, 5. Vilanova de Prades. Tel. 977 86 90 14

La Pallissa. Allotjament rural. 2ona.trav. C/ Major, s/n. Vilanova de Prades. Tel. 977 86 90 48

Casa de colònies Cal Català. C/ Major, 16. Vilanova de Prades. Tel. 977 86 90 06

On menjar

Restaurant El Grèvol. Av. Amics de Vimbodí, 23. Vimbodí. Tel. 977 87 81 01

Restaurant La Clau. C/ la Clau, s/n. Vimbodí. Tel. 977 87 82 23

Restaurant Els Torrents. Ermita dels Torrents. Vimbodí. Tel. 977 87 83 75

Restaurant Serra de Prades. Av. St. Antoni, s/n. Vilanova de Prades. Tel. 977 86 90 32

Bar Restaurant Casal. C/ St. Antoni, 42. Vilanova de Prades. Tel. 977 86 90 21

Museus

Museu del Vidre. C/ Joan Griñó, 11. Vimbodí. Tel. 977 87 83 25 i 977 86 03 49

Serveis

Vimbodí

- Ajuntament. Pl. Major, 1. Tel. 977 87 83 44
- Farmàcia. C/ La Clau, 1. Tel. 977 87 80 95
- Correus. C/ Major, 65
- Transports públics. Vibasa. Lleida-Tarragona-Lleida. Tel. 902 101 363. Hispano Igualadania. Torregrossa-Barcelona-Torregrossa. Tel. 977 77 06 98
- Transport escolar. Autocars La Costa. Tel. 977 86 27 39

Vimbodí

- Telèfon públic. Raval de Lleida i pl. Major.
- Estació FFCC. Passeig Mestre Garcia.
- Monestir de Poblet. Pl. Corona d'Aragó, 11. Tel. 977 87 00 89 I 977 87 02 54
- Piscines i pavelló. Zona esportiva.
- Biblioteca. C/ Anselm Clavé, 1.
- Cinema. Foment. Pl. de les Orenetes
- Llar de jubilats. Pl. Major, 12. Tel. 977 87 82 62
- Escola pública. Pg. Mestre Garcia, 1. Tel. 977 87 82 44
- Llar d'Infants. Pg. Mestre Garcia, 1. Tel. 977 87 82 44

Vallclara

- Ajuntament. C/ La Placeta, 12. Tel. 977 86 92 12
- Correus. C/ La Placeta, 12
- Transport Escolar. Consell Comarcal de la Conca de Barberà. Tel. 977 86 12 32
- Telèfon públic. Pl. Gil Cristià, s/n. Tel. 977 86 93 00
- Piscines. Darrera de l'edifici de l'ajuntament.
- Llar de jubilats. C/ La Placeta, 12

Vilanova de Prades

- Ajuntament. C/ Major, 3. Tel. 977 86 90 56/02
- Consultori mèdic. C/ Major, 3. Tel. 977 86 90 56
- Infermeria. C/ Major, 3. Tel. 977 86 90 56

Oficina Comarcal de Turisme de la Conca de Barberà

Passeig Abat Conill, 9 baixos. 43448 Poblet – Vimbodí. Tel. 977 87 12 47

oturconca@altanet.org

Consell Comarcal de la Conca de Barberà

Palau Alenyà, C/ St. Josep, 18. 43400 Montblanc. Tel. 977 86 12 32

cccb@conca.altanet.org i info@larutadelcister.info

Webs d'interès

www.larutadelcister.info
www.vimbodi.altanet.org
www.vprades.altanet.org
www.cccb.net
www.concadebarbera.info
www.vallclara.altanet.org
www.serviconca.org
www.laconca.net

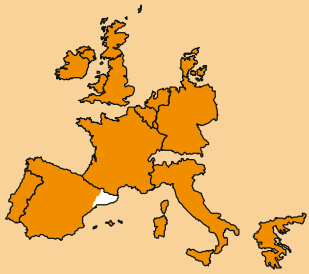

Ruta Vimbodí - Vallclara - Vilanova de Prades

CONCA DE BARBERÀ

Consell Comarcal de la Conca de Barberà

La Ruta del Cister
Alt Camp - Conca de Barberà - Urgell

Costa Daurada
Patronat de Turisme de la Diputació de Tarragona

Consell Comarcal de l'Alt Camp

Consorci de l'Alt Camp

OAD Organisme Autònom de Desenvolupament

Consell Comarcal de l'Urgell

Diputació de Lleida

Diputació de Tarragona

Catalunya

Generalitat de Catalunya

Ministeri d'Agricultura, Pesca i Alimentació

LEADER+