



LUGARES DE INTERÉS DE SOLIVELLA

RECORRIDO A PIÉ POR EL CASCO ANTIGUO DE SOLIVELLA

Itinerario por el casco antiguo de Solivella para conocer su patrimonio con la ayuda del mapa turístico y de los diez murales de cerámica repartidos por el núcleo urbano. El mapa lo encontrareis en los diferentes establecimientos turísticos del núcleo urbano y en las oficinas de turismo de la comarca. Para más información, consultar en: www.solivella.cat

VISITA GUIADA POR SOLIVELLA

Recorrido por el casco antiguo e histórico de Solivella, el castillo de los Llorac, la iglesia de la Asunción, la Muestra Pictórica de Sans Art y el Rincón de los Botijos entre otros. Para concertar visita, consultar en: www.solivella.cat

Recomendaciones:



Prohibid encendre focs



Prohibid llançar escombres



Prohibid recollir plantes



www.solivella.cat

Si hacemos el camino al revés, subiendo por el camino de las Garzas, es mucho más empinado. Hay que llevar agua.

Este recorrido en bicicleta tiene una dificultad media alta.

PUNTOS DE INFORMACIÓN:

Ayuntamiento de Solivella. Tel. 977 89 21 01
www.solivella.cat

Oficina Comarcal de Turismo de la Conca de Barberà.
Monasterio de Poblet (Vimbodí i Poblet) - Tel. 977 87 12 47 -
www.concaturisme.cat

ALOJAMIENTOS:

Cal Gasset (CPI). Tel. 616 29 69 93
www.sanstrave.com

Hostal Sant Jordi (P).** Tel. 977 89 21 89

RESTAURANTES:

Bar Restaurante Xamfrà. Tel. 689 42 32 81

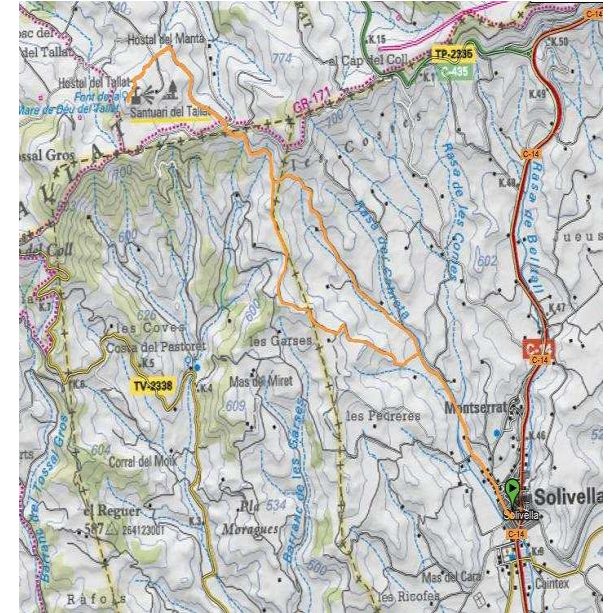
Restaurante Cal Travé. Tel. 977 89 21 65
www.sanstrave.com

Restaurante Hostal Sant Jordi. Tel. 977 89 23 89

COMO LLEGAR:

Desde Montblanc, la capital de la comarca, por la carretera C-14 en dirección Tàrraga. Desde Barcelona por la AP2, salida 9 a Montblanc. Desde Lleida por la A2 salida a Tàrraga.

CAMINO AL TALLAT



**SOLIVELLA
- CONCA DE BARBERÀ -**

www.concaturisme.cat



Consell Comarcal
de la Conca de Barberà



S2 – CAMINO AL TALLAT - SOLIVELLA

Punto de inicio y final: Solivella

Distancia: 11,880 Km.

Duración: 2h a pie (ida y vuelta)

Dificultad: moderado

Altitud mínima: 478 m

Altitud máxima: 776 m

Época del año: Todo el año

Itinerario circular: Semi circular.

Itinerario señalado: Señales direccionales del Consejo Comarcal de la Conca de Barberà del sendero Barberà de la Conca – Pira – Solivella - Santuario del Tallat, del PR C58, de la Ruta L2 y del GR175 La Ruta del Cister.

DESCRIPCIÓN


Recorrido circular por el antiguo camino que unía la Plana del Urgell con el Campo de Tarragona. En la Edad Media fue uno de los caminos más concurridos e importantes de Cataluña. Más tarde, fue transitado como recurso básico del fenómeno de los bandoleros. En el siglo pasado el camino pasó utilizarse exclusivamente para el paso del ganado. El recorrido que os proponemos transcurre tramos por la cadena y tramos por la vertiente sur de la Sierra del Tallat.


0,000 Km. (478 m) Solivella. Salimos desde la Plaza de la Cruz y continuamos por la calle Carretera del Tallat.


0,110 Km. Bifurcación. Seguimos recto y dejamos la calle de los Llorac a la derecha.

0,170 Km. Portal del Abrevadero. Restos del antiguo portal de la muralla de la población, s. XV - XVI. El portal comunicaba la villa con el camino al Tallat, el que nosotros seguiremos. Continuamos subiendo y dejamos el portal a la derecha.

0,240 Km. Bifurcación. Continuamos recto por detrás del castillo.

 **0,490 Km. Camino del castillo de los Llorac.** Continuamos recto y dejamos a la derecha el camino del castillo. Si alzamos la vista hacia arriba y a nuestra derecha veremos la parte trasera del castillo.

 **0,570 Km. Cruz del Calvario.** Seguimos recto por la pista principal.

 **0,760 Km Camino de las Pedreres.** Continuamos en dirección sureste y dejamos a la izquierda el camino de las Pedreres. Más adelante dejaremos

otros caminos en ambos lados. Impresionante paisaje de terrazas de conreo suportados por muros de piedra seca.

1,000 Km. Zanja de les Comes. Cruzamos la zanja y continuamos enfrente.



1,380 Km (507 m) Bifurcación. Continuemos por la pista principal siguiendo el cañizal del margen derecho del inicio de la zanja del Cabreta. El paisaje es de cultivo de secano, viñedos y olivos. Dejaremos en ambos lados de la pista diferentes caminos que nos conducen a los diferentes conreos.



1,650 Km Camino de les Garzas. Seguimos recto y dejamos el camino de les Garzas a la izquierda por donde bajaremos de vuelta. Justo delante y al fondo empezaremos a divisar el Santuario del Tallat.



1,890 Km (526 m) Bifurcación. Continuamos recto y dejamos el camino del *Colmellar d'en Ferrer* a la derecha. A pocos metros empezaremos a subir fuerte dejando a ambos lados de la pista diferentes caminos. Divisamos una magnífica panorámica de los campos de secano distribuidos en terrazas con muros de piedra seca.



3,640 Km Bifurcación. Dejamos a la izquierda el camino de las Garzas por donde volveremos, y continuamos por la derecha.



4,360 Km (711 m) Hostal del Tallat. Antiguo hostal, ahora en ruinas, está situado en el cruce de caminos arriba en la cadena, en el municipio de Vallbona de les Monges. Continuamos por la derecha bordeando el hostal. El camino de la izquierda también nos conduce al Santuario bordeándolo por detrás y enlazando con el GR175 La Ruta del Cister. El recorrido es más largo.



4,400 Km Bifurcación de caminos. Seguimos subiendo en dirección al Santuario del Tallat por la pista asfaltada. A nuestra derecha se divisa Rocallaura. Conexión con el GR171 dirección Senan o Forès, y la Ruta L2.



5,360 km (726 m) Cruce Montblanquet - Rocallaura. Seguimos subiendo sin desviarnos por la pista asfaltada. Conexión con dos senderos del Urgell, el PR C58 i la Ruta L2.



5,630 Km Cruce. Conexión GR175 La Ruta del Cister y los senderos del Urgell, el PR C58 i la Ruta L2. Continuamos por la pista asfaltada.

5,830 Km (776 m) Santuario del Tallat. Enorme edificio fortificado del s. XV, es un impresionante mirador. Desde donde se domina una espléndida panorámica de la Conca de Barberà, con vistas a las montañas de Prades y la Sierra de Miramar. Ejerce como centro espiritual para las poblaciones de los alrededores de la sierra, tanto de un lado como del otro. Las poblaciones como Solivella y Blancafort, tienen una gran devoción de la virgen del Tallat y tradicionalmente realizan romerías en el santuario. La imagen se encuentra en la iglesia de Rocallaura. La vuelta la realizaremos por el mismo camino, por la pista asfaltada en dirección al hostal del Tallat.



7,180 Km Cruce de caminos. Continuamos por el camino por donde hemos subido.



7,250 Km (711 m) Hostal del Tallat. Bajamos por el camino por donde hemos subido.



7,980 Km (650 m) Camino de les Garzas. Bifurcación. Dejamos a la izquierda el camino por el que hemos subido para bajar por el camino de les Garzas que baja suavemente entre conreos y algún pequeño bosque.



8,840 Km Bifurcación. Continuamos por el camino de nuestra izquierda. Pendiente suave. Dejaremos a ambos lados de la pista diferentes caminos que nos llevarían a diferentes conreos.



10,150 Km. Bajamos paralelos a la pista de subida, a nuestra izquierda. Empieza una fuerte bajada. Unos metros más abajo hay una curva muy cerrada hacia a la izquierda que bordea un gran pino. Continuamos por la izquierda. Prestad atención.



10,390 km Cruce. Enlazamos con el camino del Tallat en dirección a Solivella.



11,490 Km Cruz del Calvario. Continuamos recto.



11,550 Km Camino del castillo de los Llorac. Continuamos recto y dejamos a la izquierda el camino del castillo y una calle.

12,440 Km. Llegamos al punto de partida, a la **Plaza de la Cruz.**